


# TEGNFORKLARING

## PBL §25 REGULERINGSFORMÅL

### Byggeområder (Pbl. § 25, 1. ledd nr 1)





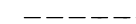
 Område for boliger


### Fellesområder (Pbl. § 25, 2. ledd )

 Felles avkjørsel

 Felles lekeplass

## LINJESYMBOLER

-  Planens begrensning
-  Formålsgrense
-  Regulert tomtegrense
-  Byggegrense
-  Regulert senterlinje - veg



Målestokk 1:1000

Ekvidistanse 5 m

Digitalt kartgrunnlag (FKB)

## Reguleringsendring - Deler av Kvistabakkan - gnr 8 bnr 85

Revideringer av plankart:	Dato	Sign.	
Saksbehandling iflg. plan- og bygningsloven	Saksnr.	Dato	Sign.
Utsendt varsel til naboer		08.07.04	
Vedtak om mindre vesentlig endring i hht. pbl § 28-1 pkt 2		11.10.04	

Plankart utarbeidet av:

**Inderøy kommune**

Forslagstiller:

**Merete og Bjørn S Rørvik**

Plankart dato: 11.10.04