






TEGNFORKLARING

PLAN- OG BYGNINGSLOVENS §25. REGULERINGSFORMÅL





1. BYGGEOMRÅDER

-  BOLIGER
-  FRITIDSBEBYGGELSE
-  INDUSTRI
-  ALMENNYTTIGE FORMÅL



2. LANDBRUKSOMRÅDER

-  JORDBRUK/SKOGBRUK


3. OFFENTLIGE TRAFIKKOMRÅDER

-  KJØREVEI
-  GANG- OG SYKKELVEI/FORTAU
-  PARKERINGSPLASS
-  JERNBANE

4. FRIOMRÅDER

-  PARK, LEKEPLASS
-  TURVEI, SKILØYPE



5. FAREOMRÅDER

-  HØYSPENTLINJE







6. SPESIALOMRÅDER





-  BEVARING BARNEHAGE, KIRKE
-  PARKBELTE
-  FRISIKTZONE
-  BEVARING FRITIDSBEBYGGELSE
-  BEVARING MUSEUM, RØRGATA
-  BEVARING KONTOR
-  KOMMUNALTEKNISKE ANLEGG
-  BEVARING KONTOR- BOLIG
-  BEVARING BOLIGER
-  BEVARING KONTORDAMMEN
-  BEVARING TENNISBANE
-  BEVARING FRIOMRÅDE-PARK
-  PRIVAT VEI, GARASJE, VEDPLASS
-  BEVARING ENKELT OBJEKT

7. FELLESOMRÅDER

-  FELLES AVKJØRSEL
-  FELLES GARASJE

STREKSYMBOLER M.V

-  PLANENS BEGRENSNING
-  GRENSE FOR REGULERINGSFORMÅL
-  BYGGEGRENSE
-  FRISIKTLINJE
-  SENTERLINJE TRAKTOR VEI
-  BEBYGGELSESPAN GRENSE

-  OMRISS AV PLANLAGTE BYGG
-  OMRISS AV EKS. BYGSOM INNGÅR I PLANEN
-  VANN
-  GANG BRU

Ekvidistanse 5m
Målestokk 1 : 2000



